ЗАРИНСКИЙ СЕЛЬСОВЕТ

Г Е Н Е Р А Л Ь Н Ы Й П Л А Н

Основной чертеж

Для служебного пользования

С

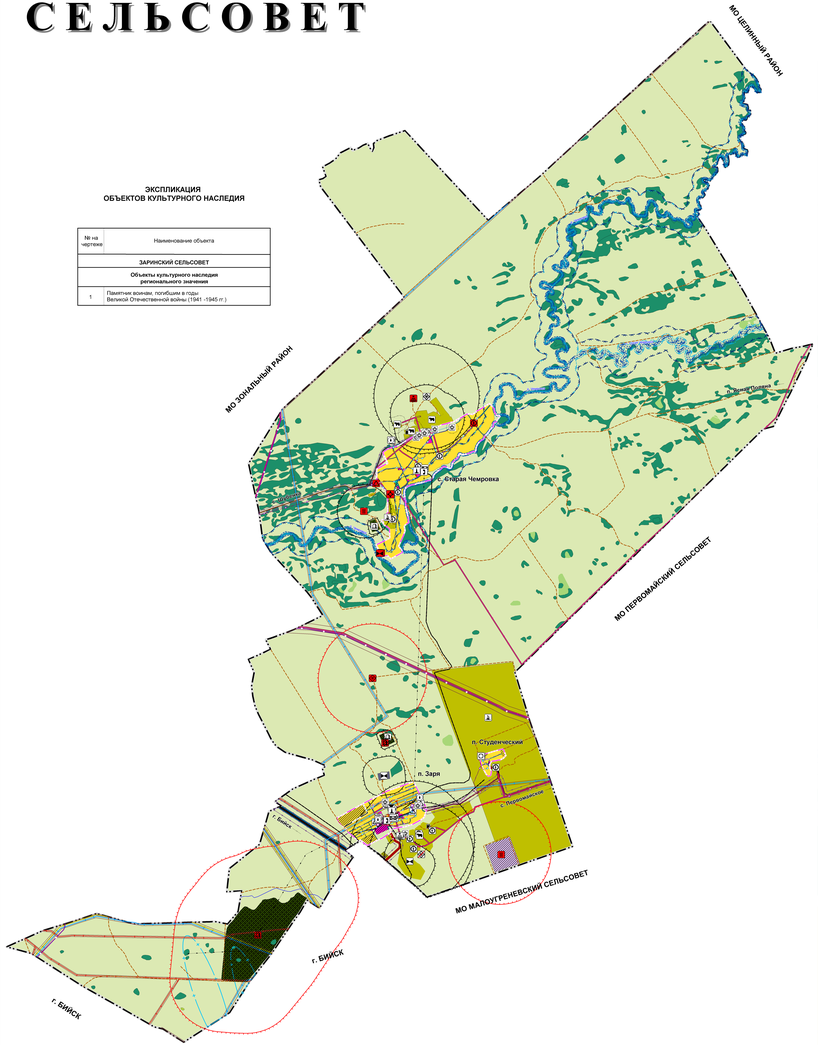

Масштаб 1: 25 000

ЭКСПЛИКАЦИЯ ОБЪЕКТОВ КУЛЬТУРНОГО НАСЛЕДИЯ

№ на чертеже	Наименование объекта
	ЗАРИНСКИЙ СЕЛЬСОВЕТ
	Объекты культурного наследия регионального значения
1	Памятник воинам, погибшим в годы Великой Отечественной войны (1941 -1945 гг.)

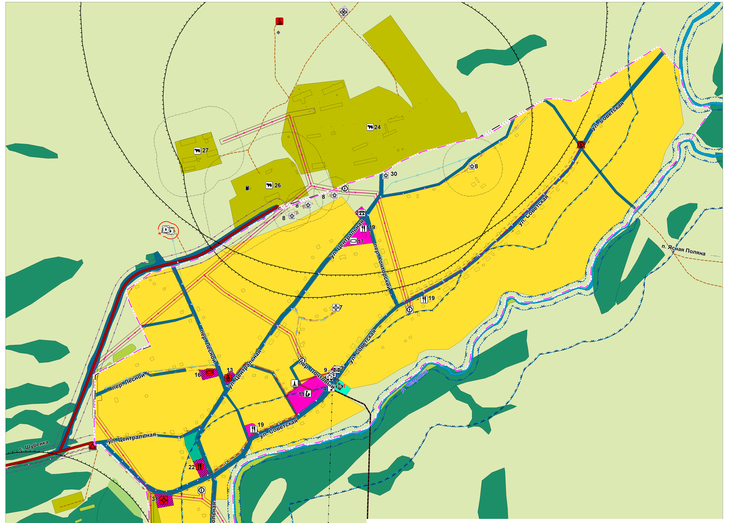

Масштаб 1: 5 000

Масштаб 1: 5 000

ЭКСПЛИКАЦИЯ ОБЪЕКТОВ КАПИТАЛЬНОГО СТРОИТЕЛЬСТВА

1. Администрация Заринского сельсовета
2. Контора
3. Почта
4. АТС
5. Пункт полиции
6. Отделение Сбербанка
7. Фельдшерско-акушерский пункт
9. Дом культуры
10. Библиотека
11. Основная общеобразовательная школа
12. Средняя общеобразовательная школа
13. Детский сад
14. Спортивно-оздоровительный комплекс
15. Стадион открытый
16. Спортивная площадка
17. Детская площадка
19. Магазин
20. Торговый павильон
21. Столовая
22. Кафе
23. Животноводческий комплекс ОАО "Промышленный"
24. МФ ОАО "Промышленный"
25. ИВК Гертер
26. МТМ
27. Зернопок
28. Пилорама
29. Пекарня
31. Церковь
30. Весовая
8. Склад
18. Крестьянско-фермерское хозяйство

Объекты капитального строительства

Планируемые	Существующие	
		Здания, строения, сооружения
		Объект религиозной организации (объединения)
		Административное здание
		Лечебно-профилактическая медицинская организация, оказывающая медицинскую помощь в амбулаторных условиях
		Объект культурно-досугового (клубного) типа
		Общеобразовательная организация
		Спортивно-оздоровительный комплекс
		Спортивное сооружение
		Объекты торговли, общественного питания
		Дошкольная общественная организация
		Объект, связанный с производственной деятельностью
		Предприятие по разведению молочного крупного рогатого скота, производство сырого молока
		Предприятие растениеводства
		Объект культурно-просветительного назначения
		Непроизводственный объект по предоставлению населению правовых, финансовых, консультационных
		Номер по экспликации общественно-деловых, промышленных, коммунально-складских объектов и объектов сельскохозяйственного производства

Границы

Планируемые	Существующие	
		Заринского сельсовета
		Населенных пунктов

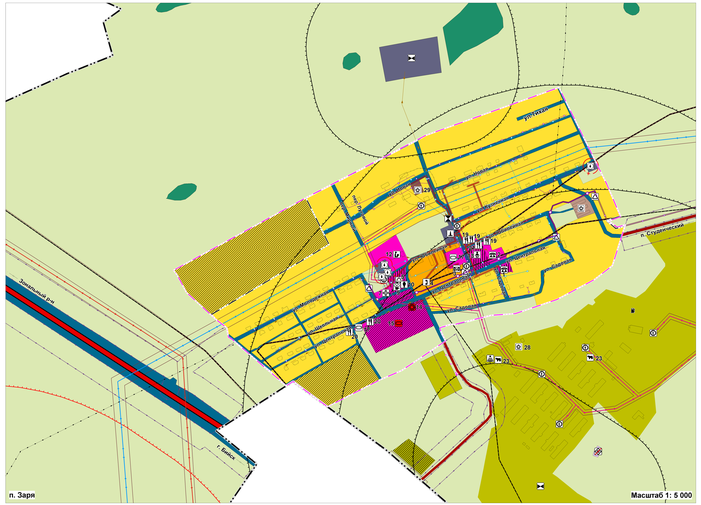

УСЛОВНЫЕ ОБОЗНАЧЕНИЯ

Функциональное зонирование

Жилые зоны

- Зона застройки индивидуальными жилыми домами
- Зона застройки малоэтажными жилыми домами

Общественно-деловая зона

Производственная зона

Коммунально-складская зона

Зона транспортной инфраструктуры

Зона инженерной инфраструктуры

Зоны сельскохозяйственного использования

- Производственная зона сельскохозяйственных предприятий
- Зона сельскохозяйственных угодий
- Леса и кустарники (в границах земель сельскохозяйственного назначения)

Зоны рекреационного назначения

- Зона озелененных территорий общего пользования (парки, сады, скверы, бульвары)
- Зона лесов (в границах земель лесного фонда)

Зоны специального назначения

Зона кладбищ

- Кладбища

Зона складирования и захоронения отходов

- Объекты размещения отходов 1) планируемые
- Объект утилизации, уничтожения биологических отходов 1) планируемые 2) подлежащие консервации

Зоны с особыми условиями использования территории

- Водоохранная зона
- Прибрежная защитная полоса
- Охранные зоны инженерных коммуникаций
- Санитарно-защитная зона предприятий, сооружений и иных объектов
- Придорожные полосы автомобильных дорог
- Зоны санитарной охраны источников водоснабжения питьевого назначения (первый пояс охраны)
- Зоны санитарной охраны источников водоснабжения питьевого назначения (третий пояс охраны)
- Береговая полоса

Зоны иного назначения

- Болота
- Карьеры, ямы, нарушенные земли, изрытости
- Прочие земельные угодья
- Водные объекты

Объекты культурного наследия

- Объекты культурного наследия (памятники истории и культуры)
- Номер по экспликации

Объекты капитального строительства инженерной инфраструктуры

Планируемые	Существующие	
		Газопровод распределительный высокого давления
		Газопровод распределительный среднего давления
		Газопровод распределительный низкого давления
		ЛЭП 220 кВ
		ЛЭП 110 кВ
		ЛЭП 35 кВ
		ЛЭП 10 кВ
		ВОЛС
		Источник тепловой энергии
		Газораспределительная станция (ГРС)
		Базовая станция
		Автоматические телефонные станции
		Водопровод
		Теплопровод распределительный
		Канализация
		Линии связи
		Водозаборы
		Скважины
		Очистные сооружения (КОС)
		Канализационная насосная станция (КНС)
		Трансформаторная подстанция (ТП)

Объекты капитального строительства транспортной инфраструктуры

- Автомобильные дороги федерального значения
- Автомобильные дороги регионального или муниципального значения
- Полевые дороги
- Мостовое сооружение
- Станции автозаправочные

Изм.	Кол.уч.	Лист	№ док.	Подпись	Дата	2023-209-ПП	
Разраб.		Гладкевич Г.А.				Генеральный план муниципального образования Заринский сельсовет Бийского района Алтайского края	
Архитектор		Найденыш Л.В.				Материалы по обоснованию генерального плана муниципального образования Заринский сельсовет	Стадия: ПП; Лист: 1; Листов: 3
						Основной чертеж М 1: 25 000 М 1: 5 000	ООО "Компания Земпроект" г. Барнаул 2023г

Инв. № подл. | Подпись и дата | Взам. инв. №